

Investor:
Technické služby Havlíčkův Brod
Ondřej Kotěra
Na Valech 3523
58001 Havlíčkův Brod

Žadatel:
STAVOTHERM - PROJEKCE, spol. s r. o.
Ing. Pavel Křehlík
Prokopa Holého 4305
58001 Havlíčkův Brod

Vaše značka:
Číslo jednací: **VAK/aveti/2024/1669**
Vyřizuje: **system AVETI**
Telefon:
E-mail: **info@geovap.cz**

Název akce: **Revitalizace budovy a úpravy areálu TS HB
Bělohradská 3582, Havlíčkův Brod**

Důvod akce / žádosti: **Vyjádření k existenci sítí (zjištění sítí)**

Zájmové území

Obec: **Havlíčkův Brod**
Katastr: **Havlíčkův Brod**
Parcela: **Havlíčkův Brod 1883/1 (Havlíčkův Brod)**
Datum vydání vyjádření: **23.10.2024**
Platnost tohoto vyjádření: **23.10.2025 (12 měsíců)**

V dané lokalitě se **nachází** vodohospodářské inženýrské sítě a vodohospodářské zařízení ve správě společnosti Vodovody a kanalizace Havlíčkův Brod, a.s. (dále jen VAK HB) - viz příložená situace.

V případě požadavku o zaslání průběhu inženýrských sítí ve správě společnosti VAK HB ve formátu DGN je nutno požádat e-mailem: havlova@vakhb.cz nebo vlasakova@vakhb.cz.

Vyjádření k existenci sítí **není** souhlas se stavbou, s napojením na infrastrukturu v naší správě, ani vyjádření k projektové dokumentaci.

- **Toto vyjádření k existenci sítí neslouží jako souhlas s projektovou dokumentací, rovněž tak neslouží pro účely jednání se stavebním úřadem.**

Zpracovaná projektová dokumentace v jednotlivých stupních **musí být VAK HB předložena k odsouhlasení** a musí být k ní vydáno samostatné vyjádření.

Upozorňujeme, že průběhy vedení sítí jsou orientační, stejně jako podkladová mapa v příloženém snímku, která má rovněž pouze informativní charakter. Vyjádření je platné pouze pro zájmové území určené a vyznačené žadatelem a má pouze informativní charakter.

Případné nadmořské výšky uvedené v situaci jsou pouze **orientační a neověřené** a VAK HB za ně nenese zodpovědnost.

Upozorňujeme, že se v uvedeném území mohou nacházet vodovodní a kanalizační přípojky, které jsou v majetku vlastníků napojených nemovitostí. K sítím, které nejsou ve správě společnosti VAK HB, a mohou se nacházet v uvedené lokalitě, vydává vyjádření jeho vlastník nebo provozovatel.

Při návrhu a provádění požadujeme při křížení a souběhu s jinými inženýrskými sítěmi dodržet předepsané odstupové vzdálenosti dle ČSN 73 6005 – Prostorové uspořádání sítí technického vybavení.

Na vodovodní řady a kanalizační stoky se dle § 23 zákona č. 274/2001 Sb. o vodovodech a kanalizacích ve znění pozdějších předpisů vztahuje ochranné pásmo, které je vymezeno vodorovnou vzdáleností od vnějšího líce stěny potrubí na obě strany, a to 1,5 m u vodovodních řadů a kanalizačních stok průměru 500 mm včetně a 2,5 m u vodovodních řadů a kanalizačních stok nad průměr 500 mm. V ochranném pásmu vodovodního řadu nebo kanalizační stoky je možné:

- a) provádět zemní práce, stavby, umísťovat konstrukce nebo jiná podobná zařízení či provádět činnosti, které omezují přístup k vodovodnímu řadu nebo kanalizační stoce nebo které by mohly ohrozit jejich technický stav nebo plynulé provozování,
 - b) vysazovat trvalé porosty,
 - c) provádět skládky mimo skládek jakéhokoliv odpadu,
 - d) provádět terénní úpravy,
- jen s písemným souhlasem vlastníka vodovodu nebo kanalizace, popřípadě provozovatele.

Společnost VAK HB je správcem **veřejného osvětlení ve městě Chotěboř** a v těchto jeho místních částech: Bílek, Dobkov, Hájek, Klouzovy, Počátky, Příjemky, Rankov, Střížov, Svinný. O vyjádření k existenci veřejného osvětlení je nutno zažádat samostatně e-mailem. Kontaktní osoba p. Pavlas, e-mail: pavlas@vakhb.cz.

Před zahájením prací na **odstranění havárie jiné inženýrské sítě** v ochranném pásmu vodovodu nebo kanalizace v naší správě musí být kontaktován dispečink společnosti VAK HB:

Dispečink - provoz vodovodů tel. 737 306 632, 569 430 216

Dispečink - provoz kanalizací tel. 732 447 350, 569 425 112

Vyjádření k existenci sítí je generováno automatickým systémem.

Toto vyjádření pozbývá platnosti:

- uplynutím doby platnosti vyjádření
- změnou rozsahu vyznačeného území
- změnou účelu vyjádření uvedeného v žádosti

Přílohy:






















počet příloh: 2

souborové přílohy:

- Vyjádření_56045_situace_67281.pdf (příloha vyjádření aveti)
(SHA1: 2fcc9471bb74f58643531f4210a007f37ec321d8)

- LEGENDA.pdf (legenda/interní příloha)
(SHA1: 0db7ac86a84e5aaa6b45fe4d4803017fff1547b3)

LEGENDA INŽENÝRSKÝCH SÍTÍ

	Vodovod – geodeticky zaměřený
	Vodovod – orientační zákres dle povrchových znaků
	Vodovod – orientační zákres
	Naznačení vodovodní přípojky - orientační zákres
	Splašková kanalizace – geodeticky zaměřená
	Splašková kanalizace – orientační zákres dle povrchových znaků
	Splašková kanalizace – orientační zákres
	Naznačení splaškové kanalizační přípojky - orientační zákres
	Jednotná kanalizace – geodeticky zaměřená
	Jednotná kanalizace – orientační zákres dle povrchových znaků
	Jednotná kanalizace – orientační zákres
	Naznačení jednotné kanalizační přípojky - orientační zákres
	Dešťová kanalizace – geodeticky zaměřená (není ve správě Vak HB)
	Dešťová kanalizace – orientační zákres dle povrchových znaků (není ve správě Vak HB)
	Dešťová kanalizace – orientační zákres (není ve správě Vak HB)
	Naznačení dešťové kanalizační přípojky - orientační zákres (není ve správě Vak HB)
	Elektrické vedení (ve správě Vak HB)
	Veřejné osvětlení podzemní – orientační zákres (ve správě Vak HB)
	Veřejné osvětlení nadzemní – orientační zákres (ve správě Vak HB)
	Plynovod (ve správě Vak HB)
	Ostatní sítě, které nejsou ve správě Vak HB